



SECRETARÍA DE AGRICULTURA,  
GANADERÍA, PESCA Y ALIMENTOS

## INFORME SEMANAL AL 19/07/07

- Evolución de los cultivos al 19/07/07
  - ❖ Precipitaciones
  - ❖ Cosecha Gruesa, Campaña 2006/07 (Algodón, Maíz, Maní, Poroto y Sorgo Granífero)
  - ❖ Cosecha Fina, Campaña 2007/08 (Cebada Cervecera, Colza, Lino y Trigo)
- Evolución de la Superficie Sembrada y Cosechada – Resumen
- Avance de la cosecha de Maíz, 2006/07
- Avance de la cosecha de Maní, 2006/07
- Avance de la cosecha de Sorgo, 2006/07
- Avance de la siembra de Cebada Cervecera, 2007/08
- Avance de la siembra de Trigo, 2007/08
- Area sembrada de granos y algodón, 1997/98-2006/07
- Volúmenes de producción de granos y algodón, 1997/98-2006/07
- Producción de cultivos en la República Argentina, 2006/07
- Humedad del suelo y aspectos del cultivo
- Registros pluviométricos semanales entre el 11/07/07 y el 17/07/07
- Mapa de precipitaciones

# SECRETARIA DE AGRICULTURA, GANADERÍA, PESCA Y ALIMENTOS

## Dirección de Coordinación de Delegaciones

### PRECIPITACIONES (del 11/7 al 17/7)

Se produjeron algunas lluvias en la mitad sur de **Buenos Aires**: 0.5-3 mm en el extremo sur (excepto en Patagones, 0.3-2 mm en Va. Iris, Pigüé y Tornquist, 0.7 mm en B. Juárez, y 9-25 mm en algunos puntos de la zona Mar y Sierras (Balcarce, Gral. Alvarado, Gral. Pueyrredón). También se observaron precipitaciones en ciertas localidades de la cuenca del Salado.

En el resto del país, solamente se informó un registro de 3 mm en Paso de los Libres, **Corrientes**.

### *EVOLUCION DE LOS CULTIVOS AL 19/7/07*

### COSECHA GRUESA – CAMPAÑA 2006/07

#### Algodón

Se han levantado a la fecha unas 530 mil toneladas de algodón bruto, estimándose que el porcentaje cosechado es de alrededor del 97%.

#### Maíz

Prosiguió la cosecha de los lotes de maíz de segunda en el sudeste de **Buenos Aires**, la región norte y sudoeste de **Córdoba**, norte de **Santa Fe** y las provincias del norte del país (Salta, Jujuy, Santiago del Estero y Chaco). La misma se realizó a ritmo lento a la espera de una disminución en el contenido de humedad de los granos. En el ámbito de la delegación San Francisco en Córdoba, los rindes, al igual que la calidad del grano, siguen siendo buenos en general. En cambio, en el norte de Santa Fe, Chaco y Santiago del Estero, los rindes siguen disminuyendo debido a los fríos tempranos y heladas que afectaron al cultivo en su último estadio de maduración.

## **Maní**

Con la cosecha de los últimos plantíos de maní rosado que permanecían arrancados en la zona manicera de la delegación Río Cuarto (provincia de Córdoba), se da por concluida la trilla en todo el país, destacándose esta campaña por su calidad y rendimiento, siendo el promedio nacional levemente superior a los 27 qq/ha .

## **Poroto**

El total de alubia levantado asciende a unas 103 mil toneladas, y corresponden al 63% de la superficie implantada.

## **Sorgo Granífero**

Con la recolección de los últimos lotes en el ámbito de la delegación Pigüé se da por concluida la misma en toda la provincia de Buenos Aires, lográndose un rendimiento promedio de 55 qq/ha.

Durante la semana prosiguió la cosecha de los lotes tardíos en el norte de la provincia de Santa Fe y las provincias de Chaco y Santiago del Estero, en donde restan escasos lotes por levantar.

## **COSECHA FINA – CAMPAÑA 2007/08**

### **Cebada Cervecera**

En la delegación Bahía Blanca, la siembra se encuentra parada por falta de humedad, en tanto que se da por finalizada en el ámbito de las delegaciones Bolívar y Lincoln.

En el sur de la provincia de Buenos Aires, prosiguió la siembra pero se necesitarán lluvias para que la misma no se vea afectada.

En la provincia de Santa Fe, finalizó, sin inconvenientes, la siembra en la delegación Venado Tuerto. En la delegación Casilda, el cultivo presenta un aceptable estado evolutivo, superando los efectos causados por las repetidas heladas y la nieve caída en la zona productiva de Los Quirquinchos y Berabevú.

## Colza

Para la provincia de **Buenos Aires**, en la delegación Bahía Blanca, continúa observándose un déficit de humedad, a pesar de las leves precipitaciones ocurridas durante la semana, por lo que se mantiene la alarma en el área de secano (partidos de Patagones, Villarino, Coronel Rosales y Bahía Blanca), provocando la mortandad de plántulas, y afectando así la densidad final del cultivo. En la zona de riego, el agua presenta elevados índices de salinidad, debido a los elevados tenores provenientes del río pampeano Curacó, que desemboca en el Colorado. El estado sanitario es adecuado, no observándose cambios adversos.

El estado de los cultivos es óptimo tanto en el aspecto vegetativo como en el sanitario, en la zona del departamento San Justo en la provincia de **Córdoba**. La evolución de los sembradíos avanza favorablemente transitando la etapa de roseta, aunque durante la semana no se produjeron lluvias.

En tanto, en la zona de Río Segundo y Tercero Arriba, correspondientes a la delegación Villa María, no se registran cambios significativos, a pesar de la nevada de la semana pasada y posteriores heladas que afectaron algunos cultivos. El estado sanitario es bueno sin observarse presencia de plagas ni enfermedades.

En la provincia de **Santa Fe**, en Cañada de Gómez, los plantíos se desarrollan normalmente con adecuados niveles de humedad en el perfil edáfico.

Las fuertes heladas y falta de precipitaciones, no favorecen la evolución de los cultivos en la zona que comprende la delegación Santa Rosa, provincia de **La Pampa**.

## Lino

En la zona de Avellaneda, provincia de **Santa Fe**, la emergencia del cultivo se produce normalmente, pesar de la falta de precipitaciones. No se registran plagas ni enfermedades que afecten significativamente.

Evolucionan en sus primeros estadios los plantíos implantados en la provincia de **Entre Ríos**. Las reservas en el perfil del suelo son muy variables según zonas, y no se registran inconvenientes de importancia.

## Trigo

### **Buenos Aires**

Siguen paralizadas las tareas de implantación por falta de humedad en los partidos de la delegación Bahía Blanca. Las siembras realizadas en fecha temprana presentan nacimientos deficientes e irregulares.

En las delegaciones Tres Arroyos y Pigüé, prosiguió la siembra de algunos lotes pero se necesitan lluvias para que se cumplan las intenciones de siembra. Las condiciones de extremo frío y escasa humedad están demorando el nacimiento del trigo ya sembrado.

En la delegación Salliqueló, la falta de humedad adecuada en la cama de siembra determina que el ritmo de implantación siga siendo lento al este del departamento de

Guaminí (Bonifacio, Casey), en tanto que, en el resto de la delegación, la misma se encuentra paralizada.

En la región que abarca la delegación Tandil, si bien ocurrieron algunas precipitaciones, se necesitarían registros pluviométricos generalizados para la prosecución de las tareas de siembra de los ciclos cortos y asegurar una correcta emergencia de lo ya sembrado, que también se encuentra demorado por las intensas heladas.

En el ámbito de la delegación Bolívar, prosiguió la siembra de este cereal en forma normal. La mayor parte de los lotes ya implantados aún no han emergido como consecuencia de los intensos fríos registrados hasta la fecha. Si bien se manifiesta falta de humedad a nivel superficial, en profundidad es adecuada.

Durante esta semana no se registraron lluvias en el área de la delegación Veinticinco de Mayo, determinando que el estado de humedad del suelo sea de principio de sequía. Los lotes sembrados temprano están en estado de dos hojas, mientras que los implantados hace 10 ó 15 días aún no han germinado, producto de las bajas temperaturas y heladas.

Finalizó la implantación de los últimos lotes en la delegación Pehuajó, en donde recién están emergiendo los primeros lotes con alguna dificultad, por la falta de humedad superficial y las continuas heladas.

En el área de la delegación Pergamino, los trigos se han implantado y vienen creciendo muy bien con buena humedad en el perfil. Se notó una disminución de plántulas por el efecto de la nieve y las bajas temperaturas que afectaron las raíces superficiales. También se están registrando fuertes heladas que están secando parte de la capa superficial.

## **Córdoba**

En la última semana se produjeron fuertes heladas y nevadas en el ámbito de la delegación Marcos Juárez, que no provocaron pérdidas de plantas pero sí afectaron a las hojas variando la incidencia según el cultivar y la fecha de siembra. De todas maneras, en general, el cultivo continúa su crecimiento en buenas condiciones. La humedad en el perfil del suelo es buena en profundidad aunque escasa en los primeros 10 cm. El 80% de la superficie se encuentra en macollaje, el resto está ingresando a dicha etapa o aún en crecimiento. Los lotes sembrados hace un mes recién están emergiendo.

En algunas zonas de la delegación San Francisco, los trigos sembrados a mediados de mayo y junio que sólo tienen entre 3 y 4 hojas, están manifestando la falta de humedad en el perfil por lo que sería necesaria la ocurrencia de lluvias para asegurar su normal período vegetativo. Además se está detectando la presencia de pulgones realizándose el correspondiente control químico. Los lotes sembrados en fecha temprana, presentan un buen macollaje y una altura de 20-25 cm, favorecidos por la humedad del perfil.

En la delegación Villa María, el estado general del cultivo es bueno. La nieve de la semana pasada no ocasionó daños, aunque sí lo afectaron un poco las heladas posteriores pero sin daños significativos. Los trigos tempranos han iniciado la etapa de macollaje siendo el crecimiento bastante lento debido a los intensos fríos. Los trigos sembrados luego de las últimas lluvias de mediados de junio, están en fase de crecimiento con una o dos hojas.

## **La Pampa**

En la delegación Gral. Pico, los trabajos de siembra continuaron en forma irregular. Sólo restan sembrar los últimos lotes con variedades de ciclo corto, estimándose que se cumplirá con la intención de siembra pronosticada al inicio de la campaña. El estado de las sementeras es bueno con adecuada humedad. No se han detectado problemas generalizados durante la siembra y las primeras etapas de crecimiento de los cultivos, con excepción de los afectados por las fuertes heladas registradas. Los primeros lotes sembrados con variedades de ciclo largo están ingresando en el período de macollaje.

Sigue paralizada la siembra en el ámbito de la delegación Santa Rosa, esperándose una mejora en el contenido de humedad del suelo para continuar con la misma. Las fuertes heladas y la falta de precipitaciones están afectando el incipiente crecimiento de los cultivos.

## **Santa Fe**

Continúa lentamente la siembra en algunos departamentos de la delegación Avellaneda, en tanto que en otros es dudosa la continuidad de la misma, de no producirse lluvias a la brevedad. El nacimiento del cultivo ha sido desperejo y desuniforme en general.

En la delegación Casilda, el cultivo presenta un muy buen estado general, con lotes que han definido un adecuado número de plantas por metro cuadrado. Las variedades de ciclo largo están atravesando las etapas previas al inicio del macollaje y reportando un muy bajo índice de aparición de síntomas de enfermedades foliares. En los campos implantados con variedades de ciclos intermedios a cortos, la graduación es mayor, desde lotes en estados de 3 a 4 hojas desplegadas (siembras de mediados de junio) a los recientemente sembrados que, dada la consecución de heladas y bajas temperaturas, han demorado su emergencia. Al momento no se constata disponibilidad de urea, como así tampoco se toman operaciones de fertilizantes líquidos. Tal déficit complicará en el corto plazo, las refertilizaciones planeadas para el estado de macollaje, próximo a ocurrir en las variedades de ciclos largos y generan incógnitas futuras en lo concerniente a la nutrición de ciclos intermedios a cortos.

Durante la semana finalizó la siembra en el ámbito de la delegación Rafaela, al implantarse los últimos lotes de ciclos cortos. Los cultivos presentan buena emergencia y stand de plantas. Los lotes más adelantados, correspondientes a cultivares de ciclos largos, se encuentran iniciando la etapa de macollaje. En general, los cultivos evolucionan en buenas condiciones, algo retrasados en su crecimiento debido a las bajas temperaturas y heladas ocurridas en los últimos días.

También concluyó la implantación en el departamento de Gral. López. Los cultivos ya emergidos se encuentran en muy buen estado, aunque también atrasados en su desarrollo debido a las bajas temperaturas.

## **NOA**

En las provincias de Salta, Jujuy y Catamarca, el trigo presenta un buen crecimiento favorecido por un contenido normal de humedad del suelo.

## **Chaco**

La siembra sigue detenida debido a la sequía que afecta a la provincia estimándose que, de no revertirse la situación, la superficie final implantada será aún menor a la estimada a la fecha.

### **ESTIMACIONES AGRICOLAS 19/07/07**

**Si desea alguna aclaración respecto a la información presentada en este informe, puede comunicarse con el (011) 4349-2758/93 o vía e-mail a: [prosiip@mecon.gov.ar](mailto:prosiip@mecon.gov.ar).**

## Evolución de la Superficie Sembrada y Cosechada

Semana al 19/07/07

### MAIZ

Provincia	Campaña				Area cosechada al:	
	05/06	06/07	05/06	06/07	12/07/07	19/07/07
	en %		en ha		en %	
Buenos Aires	100	98	601.490	689.810	97	98
Córdoba	100	98	848.880	964.680	98	98
Entre Ríos	100	100	180.500	168.060	100	100
La Pampa	100	100	138.400	201.950	100	100
Santa Fe	92	93	277.965	284.330	91	93
Resto del País	92	90	345.788	406.010	86	90
<b>Total</b>	<b>98</b>	<b>96</b>	<b>2.393.022</b>	<b>2.714.840</b>	<b>95</b>	<b>96</b>

### TRIGO

Provincia	Campaña				Area sembrada al:	
	06/07	07/08	06/07	07/08	12/07/07	19/07/07
	en %		en ha		en %	
Buenos Aires	70	72	2.044.357	2.035.800	59	72
Córdoba	97	95	856.968	909.530	91	95
Entre Ríos	95	93	268.858	259.330	84	93
La Pampa	17	71	16.410	197.140	69	71
Santa Fe	99	97	699.633	628.750	96	97
Resto del País	99	85	610.097	480.108	82	85
<b>Total</b>	<b>82</b>	<b>81</b>	<b>4.496.325</b>	<b>4.510.658</b>	<b>73</b>	<b>81</b>



AVANCE DE LA COSECHA DE MAIZ  
CAMPAÑA: 2006/07(\*)

DELEGACION	AREA							AREA	
	SEMBRADA	14/6	21/6	28/6	5/7	12/7	19/7	NO COSECHABLE	COSECHADA
Bahía Blanca	7.200	100	100	100	100	100	100	5.900	1.300
Bolívar	44.000	61	80	85	90	100	100	8.000	36.000
Bragado	72.000	100	100	100	100	100	100	7.800	64.200
Junín	109.200	100	100	100	100	100	100	4.100	105.100
Lincoln	96.100	100	100	100	100	100	100	14.000	82.100
Pehuajó	156.180	100	100	100	100	100	100	25.670	130.510
Pergamino	85.650	100	100	100	100	100	100	3.000	82.650
Pigüé	15.300	87	96	99	99	100	100	8.800	6.500
Salliqueló	90.000	93	98	99	100	100	100	51.000	39.000
Tandil	95.700	67	89	95	100	100	100	62.650	33.050
T.Arroyos	53.000	25	44	57	72	83	89	15.700	33.200
25 de Mayo	79.400	99	99	100	100	100	100	3.200	76.200
<b>BUENOS AIRES (**)</b>	<b>915.430</b>	<b>90</b>	<b>94</b>	<b>95</b>	<b>96</b>	<b>97</b>	<b>98</b>	<b>209.820</b>	<b>689.610</b>
Laboulaye	155.000	100	100	100	100	100	100	71.100	83.900
M. Juárez	265.200	100	100	100	100	100	100	13.000	252.200
Río Cuarto	295.050	85	95	96	96	96	96	5.000	278.450
S. Francisco	225.500	79	84	87	89	93	95	44.000	172.430
Villa María	210.900	98	99	99	99	100	100	33.200	177.700
<b>CORDOBA</b>	<b>1.151.650</b>	<b>91</b>	<b>95</b>	<b>96</b>	<b>97</b>	<b>98</b>	<b>98</b>	<b>166.300</b>	<b>964.680</b>
Paraná	75.100	100	100	100	100	100	100	4.600	70.500
R. del Tala	110.500	100	100	100	100	100	100	12.940	97.560
<b>ENTRE RÍOS</b>	<b>185.600</b>	<b>100</b>	<b>100</b>	<b>100</b>	<b>100</b>	<b>100</b>	<b>100</b>	<b>17.540</b>	<b>168.060</b>
General Pico	217.200	100	100	100	100	100	100	99.250	117.950
Santa Rosa	214.000	85	90	93	100	100	100	130.000	84.000
<b>LA PAMPA</b>	<b>431.200</b>	<b>94</b>	<b>96</b>	<b>97</b>	<b>100</b>	<b>100</b>	<b>100</b>	<b>229.250</b>	<b>201.950</b>
Avellaneda	67.000	15	18	27	33	44	55	16.500	27.780
C. de Gómez	56.000	100	100	100	100	100	100	7.500	48.500
Casilda	40.890	100	100	100	100	100	100	7.000	33.890
Rafaela	115.000	77	85	90	96	100	100	31.000	84.000
V. Tuerto	94.000	100	100	100	100	100	100	3.840	90.160
<b>SANTA FE</b>	<b>372.890</b>	<b>80</b>	<b>82</b>	<b>85</b>	<b>88</b>	<b>91</b>	<b>93</b>	<b>65.840</b>	<b>284.330</b>
CATAMARCA	9.000	85	100	100	100	100	100	2.000	7.000
CORRIENTES	14.700	99	99	99	99	100	100	4.200	10.500
CHACO	164.400	65	70	84	92	95	98	13.200	148.180
FORMOSA	25.000	70	70	84	90	95	100	0	25.000
JUJUY	5.200		5	9	11	23	41	480	1.940
MISIONES	32.200	95	98	100	100	100	100	1.550	30.650
SALTA	48.000	2	18	26	30	33	45	4.000	19.800
SAN LUIS	65.200	85	99	100	100	100	100	25.200	40.000
S. ESTERO	120.300	67	67	81	82	84	86	20.100	86.170
TUCUMAN	36.770	70	90	95	97	100	100	0	36.770
<b>TOTAL PAIS</b>	<b>3.577.540</b>	<b>86</b>	<b>90</b>	<b>93</b>	<b>94</b>	<b>95</b>	<b>96</b>	<b>759.480</b>	<b>2.714.840</b>
2005/06	3.190.440	91	93	94	96	97	98		

(\*) Cifras Provisorias (\*\*) El total incluye partidos fuera de las delegaciones.

Las AREAS están expresadas en hectáreas.

ESTIMACIONES AGRICOLAS

S.A.G.P. y A.

AVANCE DE LA COSECHA DE MANI  
CAMPAÑA: 2006/07(\*)

DELEGACION	TIPO	AREA SEMBRADA							AREA PERDIDA	AREA COSECHADA
		14/6	21/6	28/6	5/7	12/7	19/7			
CORRIENTES	Colorado	0	-	-	-	-	-	-	-	0
	Rosado	140	-	-	-	-	-	100		140
	Total	140	-	-	-	-	-	100		140
FORMOSA	Colorado	0	-	-	-	-	-	-	-	0
	Rosado	1.400	66	94	100	100	100	100		1.400
	Total	1.400	66	94	100	100	100	100		1.400
JUJUY	Colorado	0	-	-	-	-	-	-	-	0
	Rosado	600	65	72	83	90	100	100		600
	Total	600	65	72	83	90	100	100		600
SALTA	Colorado	0	-	-	-	-	-	-	-	0
	Rosado	6.000	84	100	100	100	100	100		6.000
	Total	6.000	84	100	100	100	100	100		6.000
SANTA FE	Colorado	0	-	-	-	-	-	-	-	0
	Rosado	700	100	100	100	100	100	100	450	250
	Total	700	100	100	100	100	100	100	450	250
SAN LUIS	Colorado	0	-	-	-	-	-	-	-	0
	Rosado	3.800	100	100	100	100	100	100		3.800
	Total	3.800	100	100	100	100	100	100		3.800
LA PAMPA	Colorado	4.500	100	100	100	100	100	100		4.500
	Rosado	0	-	-	-	-	-	-		0
	Total	4.500	100	100	100	100	100	100		4.500
Laboulaye	Colorado	0	-	-	-	-	-	-	-	0
	Rosado	61.000	100	100	100	100	100	100	150	60.850
	Total	61.000	100	100	100	100	100	100	150	60.850
Marcos Juarez	Colorado	0	-	-	-	-	-	-	-	0
	Rosado	600	100	100	100	100	100	100		600
	Total	600	100	100	100	100	100	100		600
Río Cuarto	Colorado	3.800	100	100	100	100	100	100		3.800
	Rosado	83.910	95	96	97	97	98	100		83.910
	Total	87.710	95	96	97	97	98	100		87.710
Villa María	Colorado	1.350	100	100	100	100	100	100		1.350
	Rosado	47.500	100	100	100	100	100	100		47.500
	Total	48.850	100	100	100	100	100	100		48.850
CORDOBA	Colorado	5.150	100	100	100	100	100	100	0	5.150
	Rosado	193.010	98	98	99	99	99	100	150	192.860
	Total	198.160	98	98	99	99	99	100	150	198.010
TOTAL PAIS	Colorado	9.650	100	100	100	100	100	100	0	9.650
	Rosado	205.650	97	98	99	99	99	100	600	205.050
	<b>Total</b>	<b>215.300</b>	<b>97</b>	<b>98</b>	<b>99</b>	<b>99</b>	<b>99</b>	<b>100</b>	<b>600</b>	<b>214.700</b>
	2005/06	165.237	89	100	100	100	100	100		

(\*) Cifras provisorias

La AREAS están expresadas en hectáreas.

ESTIMACIONES AGRICOLAS

S.A.G.P.y A.

AVANCE DE LA COSECHA DE SORGO GRANIFERO  
CAMPAÑA 2006/07 (\*)

DELEGACION	AREA							AREA NO COSECHABLE	AREA COSECHADA
	SEMBRADA	14/6	21/6	28/6	5/7	12/7	19/7		
Bahía Blanca	2.310	100	100	100	100	100	100	2.210	100
Bolívar	1.600	13	100	100	100	100	100	800	800
Bragado	1.100	100	100	100	100	100	100	150	950
Junín	1.000	100	100	100	100	100	100	-	1.000
Lincoln	2.250	100	100	100	100	100	100	-	2.250
Pehuajó	0	-	-	-	-	-	-	-	0
Pergamino	6.180	100	100	100	100	100	100	-	6.180
Pigüé	18.000	66	78	92	98	99	100	15.000	3.000
Salliqueló	5.500	85	98	100	100	100	100	-	5.500
Tandil	0	-	-	-	-	-	-	-	0
T.Arroyos	0	-	-	-	-	-	-	-	0
25 de Mayo	3.000	100	100	100	100	100	100	-	3.000
<b>BUENOS AIRES</b>	<b>06/07</b>	<b>40.940</b>	<b>89</b>	<b>97</b>	<b>99</b>	<b>100</b>	<b>100</b>	<b>18.160</b>	<b>22.780</b>
Laboulaye	4.200	100	100	100	100	100	100	400	3.800
M. Juárez	5.200	90	95	98	100	100	100	1.290	3.910
Río Cuarto	28.600	100	100	100	100	100	100	-	28.600
S. Francisco	51.000	100	100	100	100	100	100	22.500	28.500
Villa María	41.600	100	100	100	100	100	100	-	41.600
<b>CORDOBA</b>	<b>06/07</b>	<b>130.600</b>	<b>100</b>	<b>100</b>	<b>100</b>	<b>100</b>	<b>100</b>	<b>24.190</b>	<b>106.410</b>
Paraná	41.000	100	100	100	100	100	100	-	41.000
R. del Tala	48.000	100	100	100	100	100	100	6.000	42.000
<b>ENTRE RIOS</b>	<b>06/07</b>	<b>89.000</b>	<b>100</b>	<b>100</b>	<b>100</b>	<b>100</b>	<b>100</b>	<b>6.000</b>	<b>83.000</b>
General Pico	7.850	100	100	100	100	100	100	210	7.640
Santa Rosa	18.740	49	55	56	84	84	84	6.000	10.700
<b>LA PAMPA</b>	<b>06/07</b>	<b>26.590</b>	<b>68</b>	<b>72</b>	<b>72</b>	<b>90</b>	<b>90</b>	<b>6.210</b>	<b>18.340</b>
Avellaneda	54.000	57	62	69	78	84	89	4.600	43.970
C. de Gómez	28.500	100	100	100	100	100	100	1.400	27.100
Casilda	5.500	100	100	100	100	100	100	300	5.200
Rafaela	82.500	100	100	100	100	100	100	20.000	62.500
V. Tuerto	800	100	100	100	100	100	100	-	800
<b>SANTA FE</b>	<b>06/07</b>	<b>171.300</b>	<b>85</b>	<b>87</b>	<b>89</b>	<b>93</b>	<b>95</b>	<b>26.300</b>	<b>139.570</b>
CATAMARCA	0	-	-	-	-	-	-	-	0
CORRIENTES	2.900	98	99	99	99	99	100	1.300	1.600
CHACO	115.000	55	60	89	94	96	99	6.500	107.420
FORMOSA	5.320	85	90	95	98	98	100	580	4.740
JUJUY	0	-	-	-	-	-	-	-	0
MISIONES	0	-	-	-	-	-	-	-	0
SALTA	0	-	-	-	-	-	-	-	0
SAN LUIS	32.300	80	99	100	100	100	100	8.300	24.000
S. ESTERO	85.000	92	92	92	94	99	99	13.000	71.280
TUCUMAN	1.100	50	100	100	100	100	100	-	1.100
<b>TOTAL PAIS</b>	<b>06/07</b>	<b>700.050</b>	<b>85</b>	<b>87</b>	<b>93</b>	<b>96</b>	<b>97</b>	<b>110.540</b>	<b>580.240</b>
	<b>05/06</b>	<b>577.010</b>	<b>85</b>	<b>89</b>	<b>93</b>	<b>95</b>	<b>95</b>	<b>-</b>	<b>-</b>

(\*) Cifras Provisorias

Las AREAS están expresadas en hectáreas.

ESTIMACIONES AGRICOLAS

S.A.G.P.y A.

AVANCE DE LA SIEMBRA DE CEBADA CERVECERA  
CAMPAÑA 2007/08

DELEGACION	AREA A							AREA SEMRADA	
	SEMRAR (*)	14/6	21/6	28/6	5/7	12/7	19/7		
Bahía Blanca	23.000	71	81	93	93	93	93	21.390	
Bolívar	23.600	15	24	39	59	90	100	23.600	
Bragado	16.300	4	39	63	81	91	95	15.485	
Junín	20.000	11	20	68	94	100	100	20.000	
Lincoln	13.635	7	18	31	62	91	100	13.635	
Pehuajó	24.500	67	87	95	100	100	100	24.500	
Pergamino	3.350	80	100	100	100	100	100	3.350	
Pigüé	20.800	-	-	-	16	40	63	13.104	
Salliqueló	11.000	-	6	20	26	47	69	7.590	
Tandil	61.000	-	-	-	-	-	10	6.100	
T.Arroyos	135.000	7	31	52	64	82	89	120.150	
25 de Mayo	14.800	5	10	23	55	81	87	12.876	
BUENOS AIRES	07/08	366.985	14	29	44	56	69	77	281.780
	06/07	330.340	15	24	35	42	53	75	-
Laboulaye	1.550	-	15	65	100	100	100	1.550	
M. Juárez	800	100	100	100	100	100	100	800	
Río Cuarto	-	-	-	-	-	-	-	-	
S. Francisco	-	-	-	-	-	-	-	-	
Villa María	-	-	-	-	-	-	-	-	
CORDOBA	07/08	2.350	34	44	77	100	100	100	2.350
	06/07	1.740	41	52	52	60	76	86	-
Paraná	-	-	-	-	-	-	-	-	
R. del Tala	-	-	-	-	-	-	-	-	
ENTRE RIOS	07/08	-	0	0	0	0	0	0	-
	06/07	200	0	0	0	0	0	0	-
Gral.Pico	3.000	-	-	29	52	72	89	2.670	
Santa Rosa	3.000	-	-	-	-	-	-	-	
LA PAMPA	07/08	6.000	0	0	15	26	36	45	2.670
	06/07	3.060	0	0	0	0	3	10	-
Avellaneda	-	-	-	-	-	-	-	-	
C. de Gómez	-	-	-	-	-	-	-	-	
Casilda	850	36	100	100	100	100	100	850	
Rafaela	-	-	-	-	-	-	-	-	
V. Tuerto	3.700	-	-	15	50	85	100	3.700	
SANTA FE	07/08	4.550	7	19	31	59	88	100	4.550
	06/07	4.020	13	13	13	13	61	91	-
<b>TOTAL PAIS</b>	<b>07/08</b>	<b>379.885</b>	<b>14</b>	<b>28</b>	<b>43</b>	<b>56</b>	<b>69</b>	<b>77</b>	<b>291.350</b>
	<b>06/07</b>	<b>339.360</b>	<b>15</b>	<b>24</b>	<b>35</b>	<b>42</b>	<b>53</b>	<b>75</b>	<b>-</b>

(\*) Expectativa de siembra.

Las AREAS están expresadas en hectáreas

ESTIMACIONES AGRICOLAS

SAGPyA

AVANCE DE LA SIEMBRA DE TRIGO  
CAMPAÑA 2007/08

DELEGACION		AREA A							AREA SEMBRADA
		SEMBRAR (*)	14/6	21/6	28/6	5/7	12/7	19/7	
Bahía Blanca	T.Pan	332.000	56	63	67	67	67	67	222.440
	T.Fideo	3.500	-	33	50	50	50	50	1.750
Bolívar	T.Pan	59.800	16	24	30	46	56	66	39.470
	T.Fideo	1.500	-	-	10	30	40	50	750
Bragado		77.500	4	23	53	64	74	90	69.750
Junín		103.200	14	20	60	86	93	99	102.170
Lincoln		98.000	21	38	60	81	94	97	95.060
Pehuajó	T.Pan	52.000	60	81	90	95	98	100	52.000
	T.Fideo	300	80	100	100	100	100	100	300
Pergamino		133.300	39	70	93	100	100	100	133.300
Pigüé	T.Pan	430.000	28	39	53	58	65	71	305.300
	T.Fideo	5.700	-	-	-	7	35	62	3.530
Salliqueló	T.Pan	140.000	11	22	32	37	52	62	86.800
	T.Fideo	2.600	-	-	-	-	34	48	1.250
Tandil	T.Pan	438.000	-	3	6	10	15	50	219.000
	T.Fideo	2.000	-	-	-	-	-	-	-
T.Arroyos	T.Pan	810.000	8	24	38	49	63	76	615.600
	T.Fideo	35.000	-	-	13	18	22	24	8.400
25 de Mayo		102.500	5	7	15	31	52	77	78.930
BUENOS AIRES	07/08	2.826.900	18	30	42	51	59	72	2.035.800
	06/07	2.923.120	16	26	38	49	60	70	-
Laboulaye		75.000	16	25	40	62	67	71	53.250
M. Juárez		285.000	89	93	98	100	100	100	285.000
Río Cuarto		124.100	15	21	38	42	50	80	99.280
S. Francisco		228.000	84	92	95	98	100	100	228.000
Villa María		244.000	63	81	98	100	100	100	244.000
CORDOBA	07/08	956.100	66	75	85	89	91	95	909.530
	06/07	934.400	67	74	77	87	88	97	-
Paraná		119.000	36	52	63	71	85	95	113.050
R. del Tala		159.000	17	40	65	70	83	92	146.280
ENTRE RIOS	07/08	278.000	25	45	64	70	84	93	259.330
	06/07	290.050	37	53	68	91	94	95	-
Gral.Pico		79.500	27	43	60	73	85	92	73.140
Santa Rosa		200.000	9	12	60	62	62	62	124.000
LA PAMPA	07/08	279.500	14	21	60	65	69	71	197.140
	06/07	102.300	-	0	0	3	11	17	-
Avellaneda		45.000	27	30	43	53	58	59	26.550
C. de Gómez		199.200	69	76	89	96	100	100	199.200
Casilda		110.000	48	66	77	96	100	100	110.000
Rafaela		183.000	56	78	85	92	97	100	183.000
V. Tuerto		110.000	40	65	85	95	98	100	110.000
SANTA FE	07/08	647.200	54	70	82	92	96	97	628.750
	06/07	723.700	49	66	78	90	98	100	-
CATAMARCA		15.000	100	100	100	100	100	100	15.000
CORRIENTES		2.200	10	20	50	70	80	92	2.020
CHACO		100.000	10	15	15	15	20	20	20.000
FORMOSA		640	10	15	15	15	20	20	128
JUJUY		800	100	100	100	100	100	100	800
MISIONES		-	-	-	-	-	-	-	-
SALTA		125.000	100	100	100	100	100	100	125.000
SAN LUIS		5.000	-	-	24	30	52	88	4.400
S. ESTERO		124.000	20	21	31	83	98	99	122.760
TUCUMAN		190.000	94	100	100	100	100	100	190.000
<b>TOTAL PAIS</b>	<b>07/08</b>	<b>5.551.040</b>	<b>35</b>	<b>46</b>	<b>59</b>	<b>67</b>	<b>73</b>	<b>81</b>	<b>4.510.658</b>
	<b>06/07</b>	<b>5.622.620</b>	<b>35</b>	<b>45</b>	<b>55</b>	<b>67</b>	<b>75</b>	<b>82</b>	<b>-</b>

(\*) Expectativa de siembra.

Las AREAS están expresadas en hectáreas

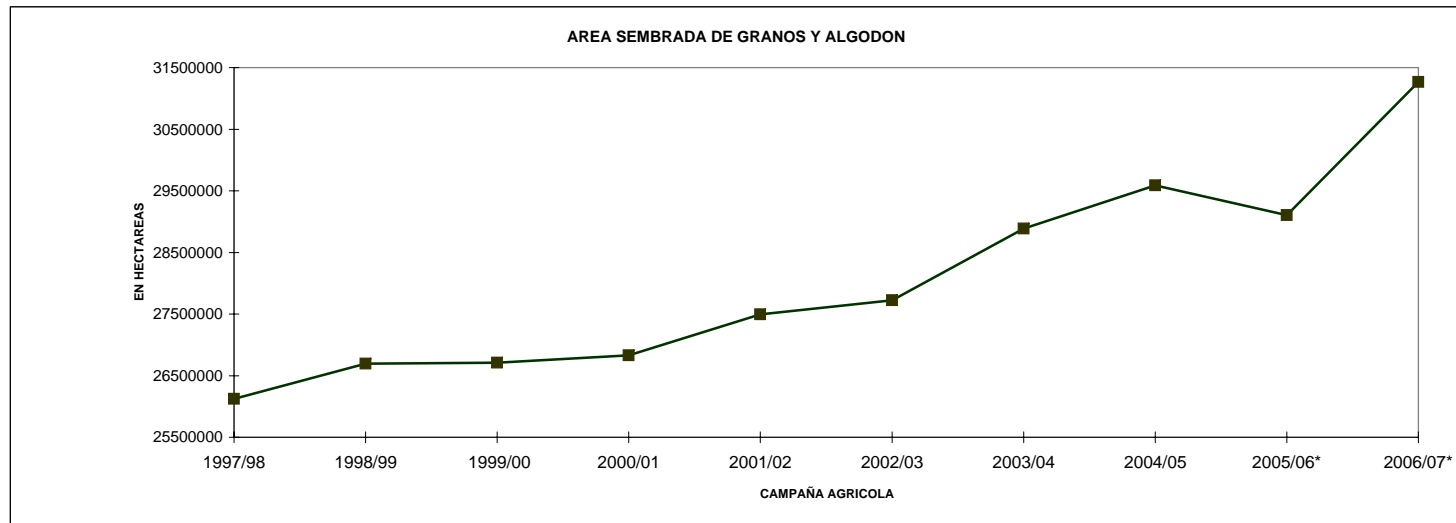
ESTIMACIONES AGRICOLAS

SAGPyA

**AREA SEMBRADA DE GRANOS Y ALGODÓN**  
**(en hectáreas)**  
**Campañas Agrícolas 1997/98 a 2006/07 (\*)**

CULTIVOS	1997/98	1998/99	1999/00	2000/01	2001/02	2002/03	2003/04	2004/05	2005/06*	2006/07*
ALPISTE	25000	27000	24000	20000	16000	19000	16000	16000	13000	9000
ARROZ	248000	291000	201000	154000	126000	135000	172000	165000	171300	168000
AVENA	1789000	1822000	1711000	1664000	1516000	1368000	1344000	1275000	1023000	1067000
CEBADA CERVECERA	324000	218000	182000	246000	260000	270000	343000	272000	273000	339000
CEBADA FORRAJERA	19000	24000	20000	16000	16000	14000	25000	28000	22000	27000
CENTENO	353000	372000	365000	373000	336000	338000	340000	294000	207000	221000
MAIZ	3752000	3268000	3652000	3495000	3064000	3084000	2988000	3400000	3190000	3570000
MIJO	107000	89000	91100	79500	55200	50000	50000	28000	31000	38000
SORGO GRANIFERO	920000	880000	819000	698000	592000	593000	545000	617000	577000	700000
TRIGO	5919000	5453000	6300000	6497000	7109000	6300000	6040000	6260000	5212000	5600000
<b>Subtotal Cereales</b>	<b>13456000</b>	<b>12444000</b>	<b>13365100</b>	<b>13242500</b>	<b>13090200</b>	<b>12171000</b>	<b>11863000</b>	<b>12355000</b>	<b>10719300</b>	<b>11739000</b>
CARTAMO	27000	15300	39700	58400	33000	23000	30000	49000	27000	76000
COLZA	1500	2200	3875	8700	2150	8000	18000	17000	7000	11000
GIRASOL	3511400	4212000	3587000	1891000	2050000	2378000	1850000	1970000	2260000	2440000
LINO	116000	102000	68000	28000	20000	14000	29000	37000	47000	29000
SOJA	7176000	8400000	8790000	10665000	11639000	12607000	14525000	14400000	15329000	16100000
<b>Subtotal Oleaginosas</b>	<b>10831900</b>	<b>12731500</b>	<b>12488575</b>	<b>12651100</b>	<b>13744150</b>	<b>15030000</b>	<b>16452000</b>	<b>16473000</b>	<b>17670000</b>	<b>18656000</b>
ALGODON	1134000	751000	345000	410000	173100	158000	266000	406000	309000	406000
MANI	407000	337000	219000	252000	222000	157000	170000	211000	174000	215000
POROTO	293000	431000	293000	275000	263000	206000	134000	145000	235000	250000
<b>Subtotal Otros Cultivos</b>	<b>1834000</b>	<b>1519000</b>	<b>857000</b>	<b>937000</b>	<b>658100</b>	<b>521000</b>	<b>570000</b>	<b>762000</b>	<b>718000</b>	<b>871000</b>
<b>TOTAL</b>	<b>26121900</b>	<b>26694500</b>	<b>26710675</b>	<b>26830600</b>	<b>27492450</b>	<b>27722000</b>	<b>28885000</b>	<b>29590000</b>	<b>29107300</b>	<b>31266000</b>

13



\* Estimaciones provisionarias.  
19/7/2007  
ESTIMACIONES AGRICOLAS- S.A.G.P y A.

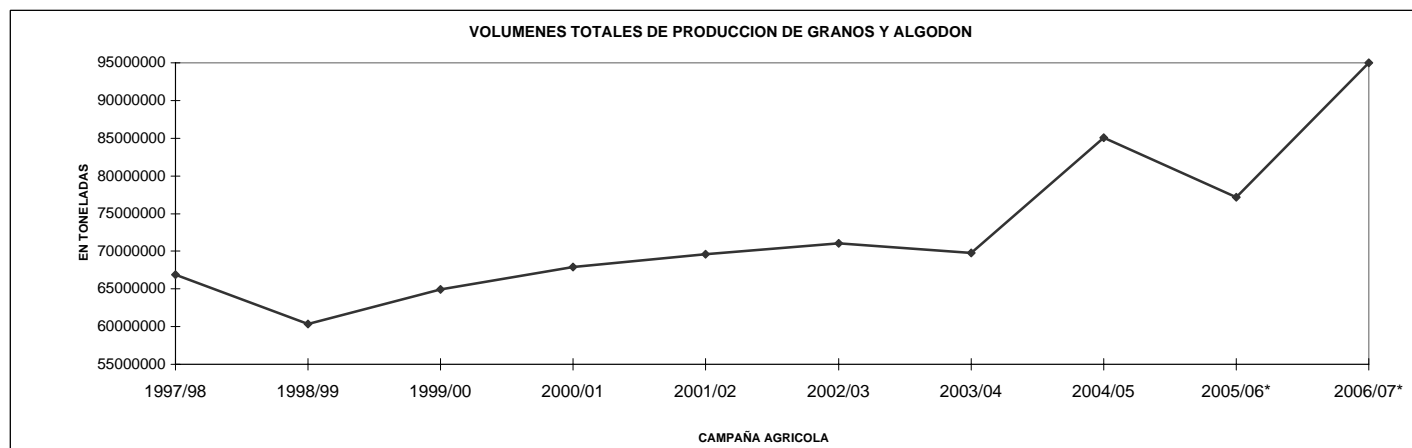
**VOLUMENES DE PRODUCCION DE GRANOS Y ALGODON**

(en ton)

Campañas Agrícolas 1997/98 a 2006/07(\*)

CULTIVOS	1997/98	1998/99	1999/00	2000/01	2001/02	2002/03	2003/04	2004/05	2005/06*	2006/07*
ALPISTE	29000	24000	22000	19000	17000	18000	17000	17000	15000	9000
ARROZ	1011000	1658000	903000	873000	709000	718000	1060000	956000	1193500	1060000
AVENA	512000	383000	555000	642000	645000	487500	332000	536000	227000	243000
CEBADA CERVECERA	921000	535000	414000	717000	521000	543000	1000000	886000	796000	1265000
CEBADA FORRAJERA	5000	3000	5000	5000	8000	5000	4000	8000	3000	3000
CENTENO	62000	66000	116000	125000	81000	80000	37000	92000	33000	17000
MAIZ	19360000	13500000	16781000	15360000	14710000	15040000	15000000	20500000	14500000	22000000
MIJO	46000	46000	47600	31200	28100	22000	11000	16000	16000	15000
SORGO GRANIFERO	3762000	3222000	3344000	2909000	2847000	2685000	2160000	2900000	2328000	3000000
TRIGO	14800000	12400000	15300000	15960000	15300000	12301000	14560000	16000000	12600000	14600000
<b>Subtotal Cereales</b>	<b>40508000</b>	<b>31837000</b>	<b>37487600</b>	<b>36641200</b>	<b>34866100</b>	<b>31899500</b>	<b>34181000</b>	<b>41911000</b>	<b>31711500</b>	<b>42212000</b>
CARTAMO	24600	9600	30900	47300	23500	13300	18000	51000	19000	58000
COLZA	2170	2200	6000	15380	2320	10450	20000	26000	10000	12000
GIRASOL	5600000	7100000	6000000	3179000	3843000	3714000	3160000	3700000	3800000	3620000
LINO	75000	85000	47000	22000	16000	11000	29000	36000	54000	34000
SOJA	18732000	20000000	20200000	26864000	30000000	34800000	31577000	38300000	40500000	47600000
<b>Subtotal Oleaginosas</b>	<b>24433770</b>	<b>27196800</b>	<b>26283900</b>	<b>30127680</b>	<b>33884820</b>	<b>38548750</b>	<b>34804000</b>	<b>42113000</b>	<b>44383000</b>	<b>51324000</b>
ALGODON	987000	618000	417000	509000	218000	201000	354000	448000	418000	550000
MANI	627000	340000	420000	394000	362000	221000	293000	445000	347000	575000
POROTO	303000	340000	297000	263000	278000	215000	151000	169000	323000	312000
<b>Subtotal Otros Cultivos</b>	<b>1917000</b>	<b>1298000</b>	<b>1134000</b>	<b>1166000</b>	<b>858000</b>	<b>637000</b>	<b>798000</b>	<b>1062000</b>	<b>1088000</b>	<b>1437000</b>
<b>TOTAL</b>	<b>66858770</b>	<b>60331800</b>	<b>64905500</b>	<b>67934880</b>	<b>69608920</b>	<b>71085250</b>	<b>69783000</b>	<b>85086000</b>	<b>77182500</b>	<b>94973000</b>

14



\* Estimaciones provisionarias  
19/7/2007  
ESTIMACIONES AGRICOLAS - SAGPyA

PRODUCCION DE CULTIVOS EN LA REPUBLICA ARGENTINA  
CAMPAÑA: 2006/07 (\*)

CULTIVOS	AREA SEMBRADA	AREA NO COSECHADA	AREA COSECHADA	%	RENDIMIENTO (qq/ha) (3)	PRODUCCION (miles ton) (2)*(3)/10
	(en miles de hectáreas)					
	(1)		(2)	(2)/(1)		
<b>CEREALES</b>						
ALPISTE	9	0	9	100,0	10,0	9
ARROZ	168	5	163	97,0	65,0	1060
AVENA	1067	929	138	12,9	17,6	243
CEBADA CERVECERA	339	3	336	99,1	37,6	1265
CEBADA FORRAJERA	27	25	2	7,4	15,0	3
CENTENO	221	206	15	6,8	11,3	17
MAIZ	3570	750	2820	79,0	78,0	22000
MIJO	38	27	11	28,9	13,6	15
SORGO GRANIFERO	700	100	600	85,7	50,0	3000
TRIGO	5600	100	5500	98,2	26,5	14600
<b>SUBTOTAL CEREALES</b>	<b>11739</b>	<b>2145</b>	<b>9594</b>	<b>81,7</b>		<b>42212</b>
<b>OLEAGINOSOS</b>						
CARTAMO	76	0	76	100,0	7,6	58
COLZA	11	1	10	100,0	12,0	12
GIRASOL	2440	30	2410	100,0	15,0	3620
LINO	29	0	29	100,0	11,7	34
SOJA	16100	170	15930	99,0	29,9	47600
<b>SUBTOTAL OLEAGINOSOS</b>	<b>18656</b>	<b>201</b>	<b>18455</b>	<b>98,9</b>		<b>51324</b>
<b>OTROS CULTIVOS</b>						
ALGODON	406	13	393	96,8	14,0	550
MANI	215	1	214	99,5	26,9	575
POROTOS	250		250	100,0	12,5	312
<b>TOTAL GENERAL</b>	<b>31266</b>	<b>2360</b>	<b>28906</b>	<b>92,1</b>		<b>94973</b>

(\*) Cifras provisorias  
ESTIMACIONES AGRICOLAS, 19/07/07  
SAGPyA



## HUMEDAD DEL SUELO Y ASPECTO DEL CULTIVO

Fecha: 13/07/07 al 19/07/07

PROVINCIA	DELEGACION	TRIGO		MAIZ		SORGO	
		H	A	H	A	H	A
BUENOS AIRES	BAHIA BLANCA	A/S	-	-	-	-	-
	BOLIVAR	A	B	-	-	-	-
	BRAGADO	A	-	-	-	-	-
	JUNIN	A	-	-	-	-	-
	LINCOLN	A/R	B	-	-	-	-
	PEHUAJO	A	-	-	-	-	-
	PERGAMINO	A	B	-	-	-	-
	PIGÜE	A	-	-	-	-	-
	SALLIQUELO	A	B	-	-	-	-
	TANDIL	A/PS	-	-	-	-	-
	TRES ARROYOS	A	-	A	R	-	-
25 DE MAYO	PS	-	-	-	-	-	
CORDOBA	LABOULAYE	A	B/R	-	-	-	-
	MARCOS JUAREZ	A	B	-	-	-	-
	RIO CUARTO	A	-	A	MB/B	-	-
	SAN FRANCISCO	A	B	A	B/R	-	-
	VILLA MARIA	A	B	-	-	-	-
ENTRE RIOS	PARANA	A	-	-	-	-	-
	ROSARIO DEL TALA	A	-	-	-	-	-
LA PAMPA	GENERAL PICO	A/R	B	-	-	-	-
	SANTA ROSA	R	R	-	-	A	R
SANTA FE	AVELLANEDA	R/PS	B	A/R/PS	B/R	A/R	B
	CAÑADA DE GOMEZ	A	MB	-	-	-	-
	CASILDA	A	B/MB	-	-	-	-
	RAFAELA	A	B	-	-	-	-
	VENADO TUERTO	A	MB	-	-	-	-
CATAMARCA	CATAMARCA	A	-	-	-	-	-
CORRIENTES	CORRIENTES	-	-	-	-	-	-
CHACO	ROQUE SAENZ PEÑA	R/PS	-	A	B	A	B
FORMOSA	FORMOSA	-	-	-	-	-	-
JUJUY	JUJUY	A	B	A	B	-	-
MISIONES	POSADAS	-	-	-	-	-	-
SALTA	SALTA	A	B	A	B	-	-
SAN LUIS	SAN LUIS	-	-	-	-	-	-
SANTIAGO DEL ESTERO	SANTIAGO DEL ESTERO	A/PS	-	A	B	A	B
TUCUMAN	TUCUMAN	R	-	-	-	-	-

ESTIMACIONES AGRICOLAS- S.A.G.P y A.

### REFERENCIAS:

(H) Humedad del suelo

(A) Aspecto del Cultivo

E: Exceso

MB: Muy bueno

A: Adecuado

B: Bueno

R: Regular

R: Regular

PS: Principio de sequía

M: Malo

S: Sequía

REGISTROS PLUVIOMÉTRICOS DE LA SEMANA  
Y ACUMULADOS DEL AÑO ACTUAL Y DEL AÑO ANTERIOR (en mm)

PROVINCIA	DEPARTAMENTO	LOCALIDAD	11/7 al 17/7 mm	Acumulado Año	
				18/07/06	17/07/07
BUENOS AIRES	ADOLFO ALSINA	Carhué	0	371	398
		Rivera	0	311	374
		Villa Maza	0	346	291
	ALBERTI	Cuartel V	0	735	556
		AYACUCHO	Ayacucho	20	490
	AZUL	Azul	0	489	359,6
		Cacharí	0	565	388
		Chillar	0	451,5	529
	BAHIA BLANCA	Bahía Blanca	2	275,3	372,5
		Cabildo	2,5	337,3	425
	BALCARCE	Balcarce	9	366,5	518,5
		Bosch	0	376,5	436
		Los Pinos	0	385	457
	BARADERO	San Agustín	0	357	480,5
		Baradero	0	603	784
	BARTOLOMÉ MITRE	Arrecifes	0	574	764
	BENITO JUAREZ	Benito Juárez	0,7	446,5	484,6
		López	0	449,1	581
	BOLIVAR	Bolívar	0	461,1	463,9
	BRAGADO	Bragado	0	692,5	632
	CAMPANA	Campana	0	739	784
	CAÑUELAS	Cañuelas	0	616	523
	CAP. SARMIENTO	Capitán Sarmiento	0	669	837
	CARLOS CASARES	Belloq	0	513,5	474,8
	CARLOS TEJEDOR	Carlos Tejedor	0	494	574
	CARMEN DE ARECO	Carmen de Areco	0	568	795
	CASTELLI	Castelli	8	669	356,1
	CHACABUCO	Chacabuco	0	687	734
	CHASCOMUS	Chascomús	0	444	405
	CHIVILCOY	Chivilcoy	0	628,1	563
	COLON	Colón	0	497	639
	CORONEL DORREGO	Coronel Dorrego	0	224,6	415,8
	CORONEL PRINGLES	Coronel Pringles	0	366	476,7
	CORONEL ROSALES	Bajo Hondo	2	241,3	458
		Pehuen Co	1	185,5	410
		Punta Alta	2,8	221,2	415
	CORONEL SUAREZ	Coronel Suárez	0	281	463,5
	DAIREAUX	Daireaux	0	327	414
	DOLORES	Dolores	7,5	485	371
	EXALT. DE LA CRUZ	Capilla del Señor	0	643	793
	F.AMEGHINO	F. Ameghino	0	610	678
	GENERAL ALVEAR	General Alvear	0	521	534
	GONZALEZ CHAVEZ	Adolfo G. Chávez	0	281,9	391
	GRAL. ALVARADO	Miramar	13	400,5	766,5
	GRAL. ARENALES	General Arenales	0	493	743

PROVINCIA	DEPARTAMENTO	LOCALIDAD	11/7 al 17/7 mm	Acumulado Año		
				18/07/06	17/07/07	
BUENOS AIRES	GRAL. GUIDO	Labardén	0	655,5	362	
	GRAL. LAMADRID	General Lamadrid	0	451	432	
	GRAL. LAVALLE	General Lavalle	36	592	660	
	GRAL. MADARIAGA	General Madariaga	37	732,5	490	
	GRAL. PINTO	General Pinto	0	494	694	
	GRAL. PUEYRREDON	Mar del Plata	25	416,5	617	
	GRAL. VIAMONTE	General Viamonte	0	898	620	
	GRAL. VILLEGAS	General Villegas	0	532	674	
	GUAMINI	Bonifacio	Bonifacio	0	337	346
		Casbas	Casbas	0	472	404
		Garré	Garré	0	354	284
		Guamini	Guamini	0	462	373
		HIPOLITO YRIGOYEN	Henderson	0	451	499
		JUNIN	Junín	0	602	742
		LAPRIDA	Laprida	0	465,5	490,7
		LAS FLORES	Las Flores	0	646	394
		LEANDRO N. ALEM	Vedia	0	483	586
		LINCOLN	Lincoln	0	562	553
	LOBERIA	Dos Naciones	Dos Naciones	0	442	672
		Ldo. Matienzo	Ldo. Matienzo	0	291	565,5
		Lobería	Lobería	0	349	533
		Napaleofú	Napaleofú	0	562	657
		Pieres	Pieres	0	253	600,5
		San Manuel	San Manuel	0	389	651,5
		LOBOS	Lobos	0	551	446
		LUJAN	Luján	0	757	787
		MAIPU	Maipú	35	642,5	440
		MAR CHIQUITA	Coronel Vidal	Coronel Vidal	45	583
	General Pirán		General Pirán	40	571	484,5
	Vivoratá		Vivoratá	30	544	519
	MERCEDES	Gowland	Gowland	0	546,2	600,5
		Franklin	Franklin	0	462	645
	NAVARRO	Navarro	0	554	624	
	NECOCHEA	Necochea	0	277	517,7	
	NUEVE DE JULIO	Nueve de Julio	0	538	406	
	OLAVARRIA	Olavarría	0	385,5	425,5	
	PATAGONES	Cardenal Cagliero	Cardenal Cagliero	0	193,5	118,5
		Carmen de Patagones	Carmen de Patagones	0	241	180
		José B. Casas	José B. Casas	0	192	191
		Stroeder	Stroeder	0	232,5	103
		Villalonga	Villalonga	0	170,5	237
		PEHUAJO	Pehuajó	0	435,6	498,5
	PELLEGRINI	De Bary	De Bary	0	415	396
		Pellegrini	Pellegrini	0	439	401
		Acevedo	Acevedo	0	433	806
	PERGAMINO	El Socorro	El Socorro	0	411	698
		Pergamino	Pergamino	0	424	639
		Pinzón	Pinzón	0	481	594
		Rancagua	Rancagua	0	491	650
		PILA	Piña	0	571,5	515,5
	PUAN	Bordenave	Bordenave	0	302	375,5
		Puán	Puán	0	416,5	501,5
		Villa Iris	Villa Iris	1,5	255	354
	RAMALLO	Ramallo	0	578	694	

PROVINCIA	DEPARTAMENTO	LOCALIDAD	11/7 al 17/7 mm	Acumulado Año	
				18/07/06	17/07/07
BUENOS AIRES	RAUCH	Colman	0	523	371,5
		Egaña	0	487,5	375
		Miranda	0	538	444
	RIVADAVIA	Rauch	0	641	382
		Sansinena	0	636	558
	ROJAS	Rojas	0	551	785
	S. ANTONIO DE ARECO	San Antonio de Areco	0	700	943
	SAAVEDRA	Pigüé	0,3	450,4	467,2
	SALADILLO	Saladillo	0	579	553
	SALLIQUELO	Graciarena	0	356	282
		Quenumá	0	456	324
	SALTO	Salliqueló	0	458	463
		Arroyo Dulce	0	470	677
	SAN ANDRÉS DE GILES	Salto	0	514	713
		San Andrés de Giles	0	703	829
	SAN CAYETANO	San Cayetano	0	304,3	358,7
	SAN NICOLAS	Conesa	0	478	688
		San Nicolás	0	501	676
	SAN PEDRO	San Pedro	0	523	681
	SUIPACHA	Suipacha	0	660	636
	TANDIL	De La Canal	0	463	369
		Tandil	0	518,5	478,6
		Vela	0	423	511,5
	TORDILLO	Tordillo	8,5	514	414
	TORNQUIST	Tornquist	2	353	388
	TRENQUE LAUQUEN	Trenque Lauquen	0	555,5	402
	TRES ARROYOS	Tres Arroyos	0	279,5	332,7
	TRES LOMAS	Ing. Thompson	0	481	414
		Tres Lomas	0	451	363
	VEINTICINCO DE MAYO	Veinticinco de Mayo	0	584	603
	VILLARINO	Algarrobo	3	318,2	209
		Hilario Ascasubi	0,5	183	123,5
		Mayor Buratovich	1	241,5	213,5
		Médanos	1,5	311,8	259,5
		Montes de Oca	0	258,5	193
		Ombucta	0,5	405	341,5
		Pedro Luro	0	164	192,5
		Teniente Origone	0,5	231,5	234,5
	ZARATE	Zárate	0	735	739

PROVINCIA	DEPARTAMENTO	LOCALIDAD	11/7 al 17/7 mm	Acumulado Año		
				18/07/06	17/07/07	
CÓRDOBA	COLON	Jesús María	0	506	608	
	CRUZ DEL EJE	Cruz del Eje	0	323	280	
	GRAL. ROCA	Burmeister	s/d	589	442	
		Jovita	s/d	701	546	
	GRAL. SAN MARTIN	Villa Huidobro	s/d	571	553	
		Arroyo Cabral	0	560	640	
		Etruria	0	407	517	
	ISCHILIN JUAREZ CELMAN	Villa María	0	419,5	433,1	
		Dean Funes	0	518	317	
		Alejandro Roca	0	573	250	
		Bengolea	0	201	172	
		Carnerillo	0	428	301	
		Charras	0	290	206	
		General Cabrera	0	437	280	
		General Deheza	0	320	332	
		La Carlota	0	110	302	
		MARCOS JUAREZ	Arias	0	464	593
	PTE. R. SAENZ PEÑA	Corral de Bustos	0	581	559	
		Cruz Alta	0	530	553	
		Marcos Juárez	0	561	493	
		General Levalle	s/d	497	478	
		La Cesira	s/d	491,8	500	
		Laboulaye	s/d	442,5	580,6	
		RIO CUARTO	Adelia María	0	501	466
			Berrotarán	0	495	381
			C. Baigorria	0	404	431
			Chaján	0	353	419
	Coronel Moldes		0	354	488	
	Las Acequias		0	340	235	
	Río Cuarto		0	343	327	
	Sampacho		0	344	456	
	San Basilio		0	354	316	
	V. Mackena		0	409	419	
	RIO PRIMERO	Monte Cristo	0	478	646	
	RIO SEGUNDO	Las Junturas	0	513	405	
		Oncativo	0	488	465	
		Villa Pilar	0	458	474,5	
	SAN JUSTO	Freyre	0	482	730	
		Las Varas	0	525	529	
		Porteña	0	400,3	890	
		San Francisco	0	537,1	679,2	
	SANTA MARIA TERCERO ARRIBA	Tránsito	0	457	517	
		Despeñaderos	0	353,5	589,5	
		Río Tercero	0	401	483	
		Hernando	0	383	609	
		James Craik	0	422,5	395,5	
		Villa del Totoral	0	581,5	614	
	TOTORAL TULUMBA UNION	S. José de la Dormida	0	506	600,5	
		Bell Ville	0	548	459	
		Canals	0	538	467	
Idiazábal		0	566	518		
Monte Maíz		0	571	455		
Noetinger		0	636	532		

PROVINCIA	DEPARTAMENTO	LOCALIDAD	11/7 al 17/7 mm	Acumulado Año		
				18/07/06	17/07/07	
SAN LUIS	CHACABUCO	Concaran	0	150	60	
	GOB. DUPUY	Buena Esperanza	0	217	306	
	GRAL. PEDERNERA		Nueva Galia	s/d	121	11
			Justo Daract	0	184	432
			La Toma	0	262	235
			Villa Mercedes	0	192	357
ENTRE RÍOS	SAN SALVADOR	San Salvador	0	416	815,5	
	CONCORDIA	Concordia	0	370	774	
	DIAMANTE	Aldea Protestante	0	427	958	
		Costa Grande	0	489	944	
		Diamante	0	319	970	
	FEDERACION	Chajarí	0	568	710	
	FEDERAL	Federal	0	530	824	
	FELICIANO	Feliciano	0	454	619	
	GUALEGUAY	Gualeguay	0	471,5	1225	
	GUALEGUAYCHU	Pehuajó Norte	0	469,5	963	
	LA PAZ	La Paz	0	545	630	
	NOGOYA	Lucas Gonzalez	0	430	763	
	PARANA	Cerrito	0	439	879	
		Oro Verde	0	353	1076	
	TALA	Rosario del Tala	0	486	1012,5	
	URUGUAY	C. del Uruguay	0	411,5	758,2	
	VICTORIA	Victoria	0	565	1138	
	VILLAGUAY	Villaguay	0	389,5	868,5	

PROVINCIA	DEPARTAMENTO	LOCALIDAD	11/7 al 17/7 mm	Acumulado Año		
				18/07/06	17/07/07	
LA PAMPA	ATREUCO	Cereales	0	234,5	350	
		Doblas	0	301,5	424,5	
		Macachín	0	255	524	
		Miguel Riglos	0	228	247	
		P.C.Rolón	0	287,5	468,5	
		Rolón	0	290,5	400	
		T. M. Anchorena	0	117	268	
		CAPITAL	Anguil	0	295	366
			Santa Rosa	0	294,2	364,9
		CATRILO	Catriló	0	306,5	319
	La Gloria		0	304	319	
	Lonquimay		0	224	314	
	P. C. Catriló		0	319	332	
	CHAPALEUFU	Uriburu	0	321,5	292,5	
		Bernardo Larroudé	0	332,5	606	
		Ceballos	0	342	486	
		Cnel. Hilario Lagos	0	424	585	
		Intendente Alvear	0	532	628	
		Sarah	0	376	409	
		Vértiz	0	293	353	
	CONHELLO	Conhella	0	376	491	
		Eduardo Castex	0	336	435,5	
		Mauricio Mayer	0	310	474	
		Montes Nieves	0	325	376	
		Rucanello	0	267	405	
		Winifreda	0	300	499	
	GUATRACHÉ	Alpachiri	0	287	421	
		General M. J. Campos	0	211,5	343,5	
		Guatraché	0	246	399	
		Perú	0	158	324	
		Santa Teresa	0	299	366	
	HUCAL	Abramo	0	206,5	287,5	
		Bernasconi	0	244,5	367	
		General San Martín	0	266,5	302	
		Jacinto Aráuz	0	298,5	399	
	MARACO	Agustoni	0	302	366	
		Dorila	0	256	375	
		General Pico	0	365	522	
		Speluzzi	0	393	499	
		Trebolares	0	374	404	
	QUEMU-QUEMU	Colonia Barón	0	462	518	
		Miguel Cané	0	359	378	
		Quemú Quemú	0	403	399	
		Relmo	0	285	239	
	RANCUL	Villa Mirasol	0	445	352	
		Caleufu	0	349	634	
		Chamaico	0	391	614	
Ing. Foster		0	247	298		
La Maruja		0	212	422,5		
Parera		0	410	543		
Pichi Huinca		0	270	399		
Quetrequén		0	549	521		
Rancul		0	348	390		

PROVINCIA	DEPARTAMENTO	LOCALIDAD	11/7 al 17/7 mm	Acumulado Año	
				18/07/06	17/07/07
LA PAMPA	REALICO	Alta Italia	0	323	575
		Embajador Martini	0	342	441
		Falucho	0	387	527
		Ing. Luiggi	0	308	406,5
		Maisonnavé	0	324	402
		Ojeda	0	303	446
		Realicó	0	485	768
		Van Praet	0	303	265
	TOAY	Naicó	0	175	75
		Toay	0	546	325,5
	TRENEL	Arata	0	457	407
		Metileo	0	303	342
		Trenel	0	342	551
	UTRACAN	Ataliva Roca	0	304	463
		Chacharramendi	0	110,5	196,5
		Col. Santa María	0	228	330,5
		General Acha	0	260	454
		P.C. Padre Buodo	0	231	214
		Quehué	0	316	437,9
		Unanue	0	316	336



PROVINCIA	DEPARTAMENTO	LOCALIDAD	11/7 al 17/7 mm	Acumulado Año		
				18/07/06	17/07/07	
SANTA FE	BELGRANO	Armstrong	0	727	692	
		Montes de Oca	0	369,5	667	
	CASEROS	Bouquet	0	424	634	
		Casilda	0	686	817	
	CASTELLANOS	Chañar Ladeado	0	479	609	
		María Juana	0	455	906	
	CONSTITUCION	Rafaela	0	559	900	
		Bombal	0	444	742	
	GARAY	Sargento Cabral	0	468	704	
		Helvecia	0	718	1017	
	GRAL. LOPEZ	Carreras	0	514,9	624,4	
		Chovet	0	471	653	
	GRAL. OBLIGADO	Maggiolo	0	453,2	400,6	
		María Teresa	0	410	462,6	
	IRIONDO	Teodelina	0	371	729,5	
		Venado Tuerto	0	535,4	459,9	
	LA CAPITAL	Florencia	0	351	724	
		Reconquista	0	662	810	
	LAS COLONIAS	Cañada de Gómez	0	573	635	
		Totoras	0	587	828	
	NUEVE DE JULIO	Villa Eloísa	0	507	568	
		Santa Fe	0	614	926	
	ROSARIO	Humboldt	0	671	1034	
		Santo Domingo	0	701	952	
	SAN CRISTOBAL	Sta. Clara Buena Vista	0	458	964	
		El Nochero	0	255	303	
	SAN JAVIER	Tostado	0	323	715	
		Arroyo Seco	0	473	964	
	SAN JERONIMO	Soldini	0	674,5	826	
		Ceres	0	428	514	
	SAN JUSTO	San Javier	0	618	680	
		Monje	0	641	972	
	SAN LORENZO	Maciel	0	665	739	
		San Genaro	0	495	1008	
	SAN MARTIN	San Justo	0	631	758	
		Pujato	0	506,5	806	
	VERA	Ricardone	0	547	812	
		Cañada Rosquín	0	462	843	
	SANTIAGO DEL ESTERO	AGUIRRE	Landeta	0	485	919
			S.Mtín. de las Escobas	0	476	967
	ALBERDI	BELGRANO	Calchaquí	0	642	791
			Intiyaco	0	362	411
	COPO	CHOYA	Vera	0	652	912
			Pinto	s/d	342,5	344
	GRAL. TABOADA	JIMENEZ	Campo Gallo	s/d	478,5	317
			Sachayoj	s/d	178,5	231
	MORENO	PELLEGRINI	Bandera	s/d	377	475
Monte Quemado			s/d	150,5	379	
SANTIAGO DEL ESTERO	ALBERDI	Pampa de los Guanacos	s/d	216,5	317	
		Frías	s/d	102	235	
SANTIAGO DEL ESTERO	ALBERDI	Añatuya	s/d	298,5	387	
		Los Juríes	s/d	284,5	327	
SANTIAGO DEL ESTERO	ALBERDI	San Pedro de Guasayán	s/d	601,5	322	
		Campo del Cielo	s/d	108	282	
SANTIAGO DEL ESTERO	ALBERDI	Suncho Corral	s/d	208	220	
		Bobadal	s/d	209,5	245	
SANTIAGO DEL ESTERO	ALBERDI	Isca Yacú	s/d	297,5	240	
		La Banda	s/d	363	426	
SANTIAGO DEL ESTERO	ALBERDI	Quimilí	s/d	349,7	252	
		Nueva Esperanza	s/d	219	368	
SANTIAGO DEL ESTERO	ALBERDI	Rapelli	s/d	253	104	

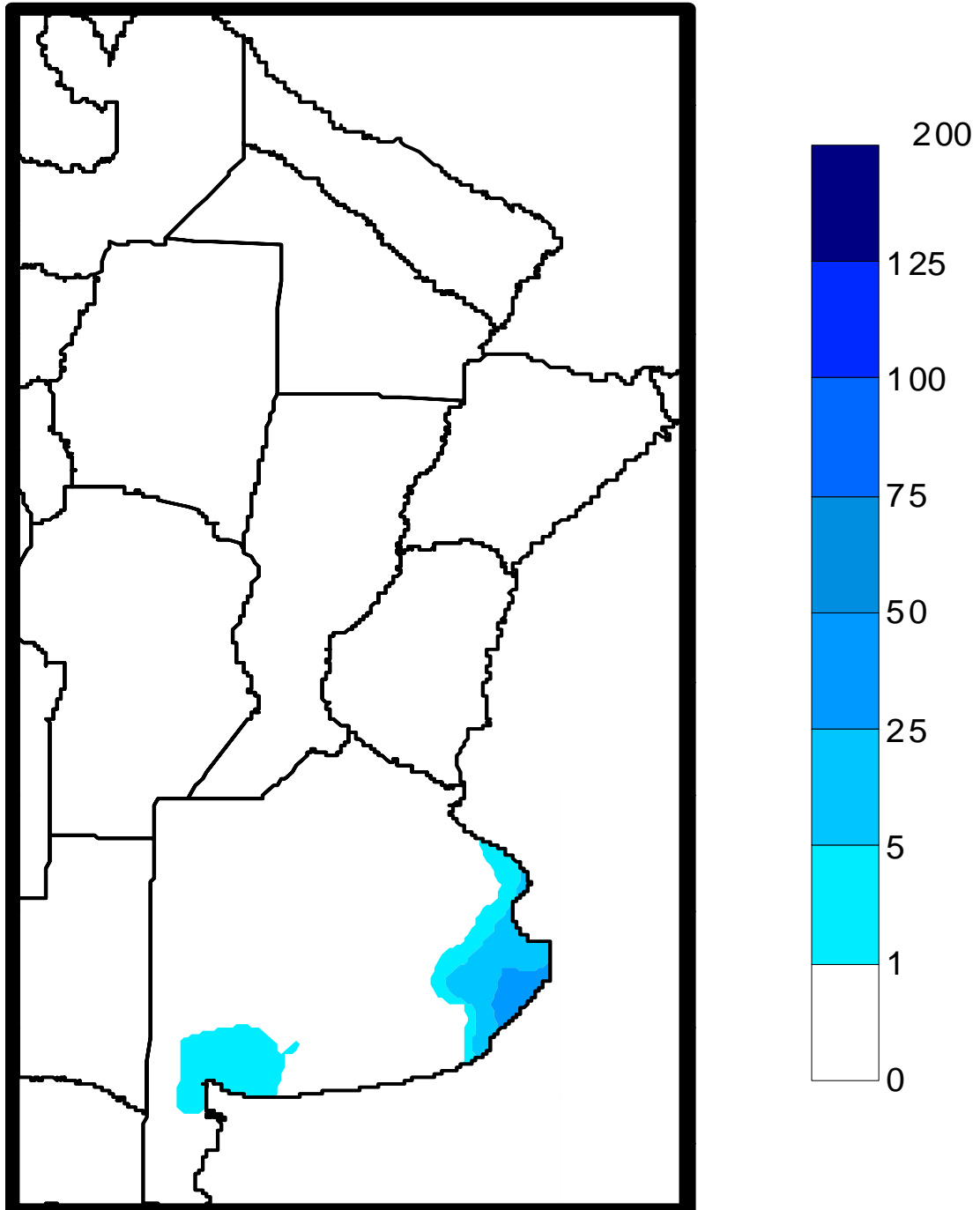
PROVINCIA	DEPARTAMENTO	LOCALIDAD	11/7 al 17/7 mm	Acumulado Año		
				18/07/06	17/07/07	
CHACO	ALMIRANTE BROWN	Cpción. del Bermejo	0	231	834	
		Los Frentones	0	286	553	
		Pampa del Infierno	0	272	654	
	BERMEJO	Taco Pozo	0	378	207	
		Las Palmas	0	615	380	
		Puerto Bermejo	0	760	390	
	CDTE. FERNANDEZ	Pcia. Roque S.Peña	0	256	464	
	CHACABUCO	Charata	0	478	459	
	DOCE DE OCTUBRE	Gancedo	0	291	301	
		General Pinedo	0	350	565	
	DOS DE ABRIL	Hermoso Campo	0	293	476	
	F. J. STA. MARIA de ORO	Chorotis	0	351	464	
		Santa Sylvina	0	380	292	
	GENERAL BELGRANO	Corzuela	0	303	351	
	GENERAL DONOVAN	La Escondida.	0	277	564	
		Makallé	0	384	438	
	GRAL. GÜEMES	Colonia Miraflores	0	311	514	
		Fuerte Esperanza	0	382	368	
		Juan José Castelli	0	294	460	
		Nueva Pompeya	0	117	263	
		Puerto Lavalle	0	143	350	
	INDEPENDENCIA	Avia Terai	0	302	546	
		Campo Largo	0	326	604	
		Napenay	0	258	592	
	LIB. GRAL. SAN MARTIN	Ciervo Petiso	0	325	394	
		Lib.General San Martín	0	457	369	
		Pampa Almirón	0	327	288	
		Pampa del Indio	0	425	238	
		Pcia. Roca	0	317	155	
	LIBERTAD	Puerto Tirol	0	344	309	
		Tres Isletas	0	344	353	
	MAIPU	Tres Isletas	0	344	353	
	MYR. LUIS FONTANA	Cnel. Du Graty	0	528	658	
		Villa Angela	0	594	884	
	NUEVE DE JULIO	Las Breñas	0	346	415	
		O'HIGGINS	0	397	691	
		La Tigra	0	327	791	
	PCIA. DE LA PLAZA.	San Bernardo	0	376	757	
		PCIA. de la Plaza	0	335	584	
		PRIMERO DE MAYO	Colonia Benitez	0	464	501
		Margarita Belén	0	531	548	
		QUITILIPÍ	El Tacruzal	0	344	697
	SAN FERNANDO	Quitilipi	0	303	537	
		Basail	0	392	915	
	SAN LORENZO	Resistencia	0	357	509	
		Samuhú	0	326	576	
	SARGENTO CABRAL	Villa Berthet	0	406	883	
		Capitán Solari	0	495	246	
		Colonia Elisa	0	313	430	
		Colonia Las Garcitas	0	250	379	
Colonias Unidas		0	369	437		
TAPENAGA	Ahumonia	0	349	730		
	Charadai	0	397	924		
VEINTICINCO DE MAYO	Machagai	0	432	692		
MISIONES	CAPITAL	Posadas	s/d	370	284,5	

PROVINCIA	DEPARTAMENTO	LOCALIDAD	11/7 al 17/7 mm	Acumulado Año	
				18/07/06	17/07/07
CORRIENTES	BELLA VISTA	Bella Vista	0	203	694
	CAPITAL	Corrientes	0	271,4	685,4
	CONCEPCION	Concepción	0	202	533
		Tabay	0	15	280
	CURUZU CUATIA	Curuzú Cuatiá	0	503	358
	EMPEDRADO	El Sombrero	0	89	204
	ESQUINA	Esquina	0	593,3	130
	GENERAL ALVEAR	Alvear	0	238	704
	GENERAL PAZ	Itá Ibaté	0	179	902
	GOYA	Goya	0	338	759,5
	ITUZAINGO	Ituzaingo	s/d	304	155
		San Carlos	0	88	65
	MERCEDES	Felipe Yofré	0	227	10
		Mariano Loza	0	150	260
		Mercedes	0	341,2	574
	MONTE CASEROS	Mocoretá	0	314	153
		Monte Caseros	0	528	475,4
	PASO DE LOS LIBRES	Paso de los Libres	3	284,5	342,5
	SALADAS	Saladas	0	100	93
	SAN COSME	San Cosme	0	200	255
	SAN MARTIN	Colonia Carlos Pellegrini	0	168	212
		La Cruz	0	316	715,5
	SAN MIGUEL	Loreto	0	235	215
	SAN ROQUE	Chavarría	0	347	155
		San Roque	0	123	430
	SANTO TOME	Garruchos	0	394	706
		Santo Tomé	s/d	693	209
	SAUCE	Sauce	0	190	120

PROVINCIA	DEPARTAMENTO	LOCALIDAD	11/7 al 17/7 mm	Acumulado Año	
				18/07/06	17/07/07
TUCUMAN	BURRUYACU	Burruyacú	0	453	619
		Estación Garmendia	0	314	478
		Estación Piedrabuena	s/d	329,5	476
	CHICLIGASTA	La Cruz	0	392	611
		La Ramada	0	356	538
		Concepción	0	s/d	1008
		Cañete	s/d	359	196
		Delfín Gallo	0	480	596
	CRUZ ALTA	Las Cejas	0	295,5	500
		Los Pereyra	0	356	539
		Los Ralos	0	391	550
	GRANEROS	Graneros	0	388	751
		Taco Ralo	0	329	499
	LA COCHA	La Cocha	0	277	624
		La Invernada	0	378	584
		Rumi Punco	0	264	613
	LA CAPITAL	S.Miguel del Tuc.	s/d	s/d	202
		Esquina	0	s/d	35
	LEALES	Estación Aráoz	s/d	307	106
SALTA	ANTA	J. V. Gonzalez	0	668	411
		Las Lajitas	0	727	446
		Piquete Cabado	0	555	401
		Saravia	0	579	421
		Talavera	0	471	359
	CANDELARIA GENERAL GÜEMES GRAL. J. DE SAN MARTIN	Candelaria	0	554	524
		Güemes	0	606	614
		Embarcación	0	981	310
	METAN	Tartagal	0	1249	255
		El Galpón	0	701	570
	ORAN	Metán	0	808	618
		Orán	0	945	309
		Pichanal	0	853	279
	ROS. DE LA FRONTERA	Rosario de la Frontera	0	626	616
	JUJUY	EL CARMEN	Ciudad Perico	0	529
El Carmen			0	430	563
Pampa Blanca			0	394	435
GENERAL BELGRANO LEDESMA		Capital	0	516	366
		Palpalá	0	473	483
CATAMARCA	SANTA ROSA	El Bañado	0	478	528
		Los Altos	0	432	530
		San Pedro	0	426	539

# MAPA DE PRECIPITACIONES

SEMANA 11/07/07 al 17/07/07



Fuente: Dirección de Coordinación de Delegaciones